




Pozn.:
V rámci provádění stavby bude provedena úprava poklopů vstupů do kolektoru ve správě Ostravských komunikací, a.s. (celkem 5 ks).
Provede se demontáž stávajících krycích desek a poklopů, odbourání cihelných nadezdívek a odhalení vstupních šachet do kolektoru. Šachty budou opatřeny novou hydroizolační vrstvou. Bude provedena nadbetonávka hlavy šachty a osazení poklopy o nosnosti dle navrhovaného zatížení okolních zpevněných ploch. Podrobné technické řešení bude zpracováno v realizační dokumentaci stavby a toto bude se správcem projednáno a odsouhlaseno. Správce bude dohlížet na průběh stavebních úprav a tyto mu budou následně protokolárně předány spolu s dokumentací, potřebnými atestaty a certifikáty.

LEGENDA GRAFICKÉHO ZNAČENÍ

- Nové komunikace a parkovací stání-asfaltový povrch
- Nové/rekonstruované chodníky a zpevněné plochy
-betonová dlažba 200x100x80 mm
- Bezbariérová úprava - betonová dlažba 200x100x80 s hmatnou (slepečkou) úpravou tl. 80mm
- varovný pás šířky 0,4m
- signální pás šířky 0,8 m
- Bezbariérová úprava - umělá vodící linie betonová dlažba s hmatnou (slepečkou) úpravou tl. 80mm š. 0,4m
- Travnaté plochy
- Zpevněná plocha pro zásah hasičského záchranného sboru
-zatravnňovací tvárnice tl. 80 mm
- Nové/rekonstruované vodorovné dopravní značení
- Stávající vodorovné dopravní značení které bude obnoveno
- Zaměření stávajícího stavu

±0,000 = 232,50 m.n.m, S-JTSK, Bpv				
ZODP. PROJEKTANT Ing. Libor Habrmál		VYPRACOVAL Ing. Antonín Küffel		KONTROLOVAL Ing. Pantůšek Miroslav
				
KATASTRÁLNÍ ÚZEMÍ, PARC.Č. - více parcel				
PPS Kania s.r.o., Návrhová 666/10, 750 00 tel: 585 245 252, fax: 585 245 252, e-mail: projekt@ppskania.cz				
MÍSTO STAVBY : 3344, 4144, 4145, 4147/3, 4147/7, 4147/8, 4147/9, 4148/2, 4148/3, 4148/4, 4148/5, 421/9, 421/10, 421/11, 421/12, 421/13, 421/14, 421/15, 421/16, 421/17, 421/18, 421/19, 421/20, 421/21, 421/22, 421/23, 421/24, 421/25, 421/26, 421/27, 421/28, 421/29, 421/30, 421/31, 421/32, 421/33, 421/34, 421/35, 421/36, 421/37, 421/38, 421/39, 421/40, 421/41, 421/42, 421/43, 421/44, 421/45, 421/46, 421/47, 421/48, 421/49, 421/50, 421/51, 421/52, 421/53, 421/54, 421/55, 421/56, 421/57, 421/58, 421/59, 421/60, 421/61, 421/62, 421/63, 421/64, 421/65, 421/66, 421/67, 421/68, 421/69, 421/70, 421/71, 421/72, 421/73, 421/74, 421/75, 421/76, 421/77, 421/78, 421/79, 421/80, 421/81, 421/82, 421/83, 421/84, 421/85, 421/86, 421/87, 421/88, 421/89, 421/90, 421/91, 421/92, 421/93, 421/94, 421/95, 421/96, 421/97, 421/98, 421/99, 421/100			ARCHIV	PPS-08/21
STAVEBNÍK / OBJEDNATEL : Státní město Ostrava Projezdový námiřel : 1903/35, Moravská Ostrava			STUPEN	DSP
NÁZEV AKCE : Multifunkční dům Muglinov			DATUM	PARÉ
			09/23	
			Č. ZAKÁZKY	
			08/21	
OBJEKT : SO 02 Zpevněné plochy			MĚŘITKO	
ČÁST : D.1.1 - ARCHITEKTONICKO-STAVEBNÍ ŘEŠENÍ			1:250	
OBSAH :			ARCHIVNÍ ČÍSLO :	Č.V.
Situace dopravního řešení část 2			PPS-08/22-D.1.1.b.	02